Regionalverband
Bodensee-Oberschwaben

Anlage 2

der Vorlage zu TOP 2
der Verbandsversammlung am 26. April 2013

Potenzielle Vorranggebiete für regional bedeutsame Windenergieanlagen

Karten

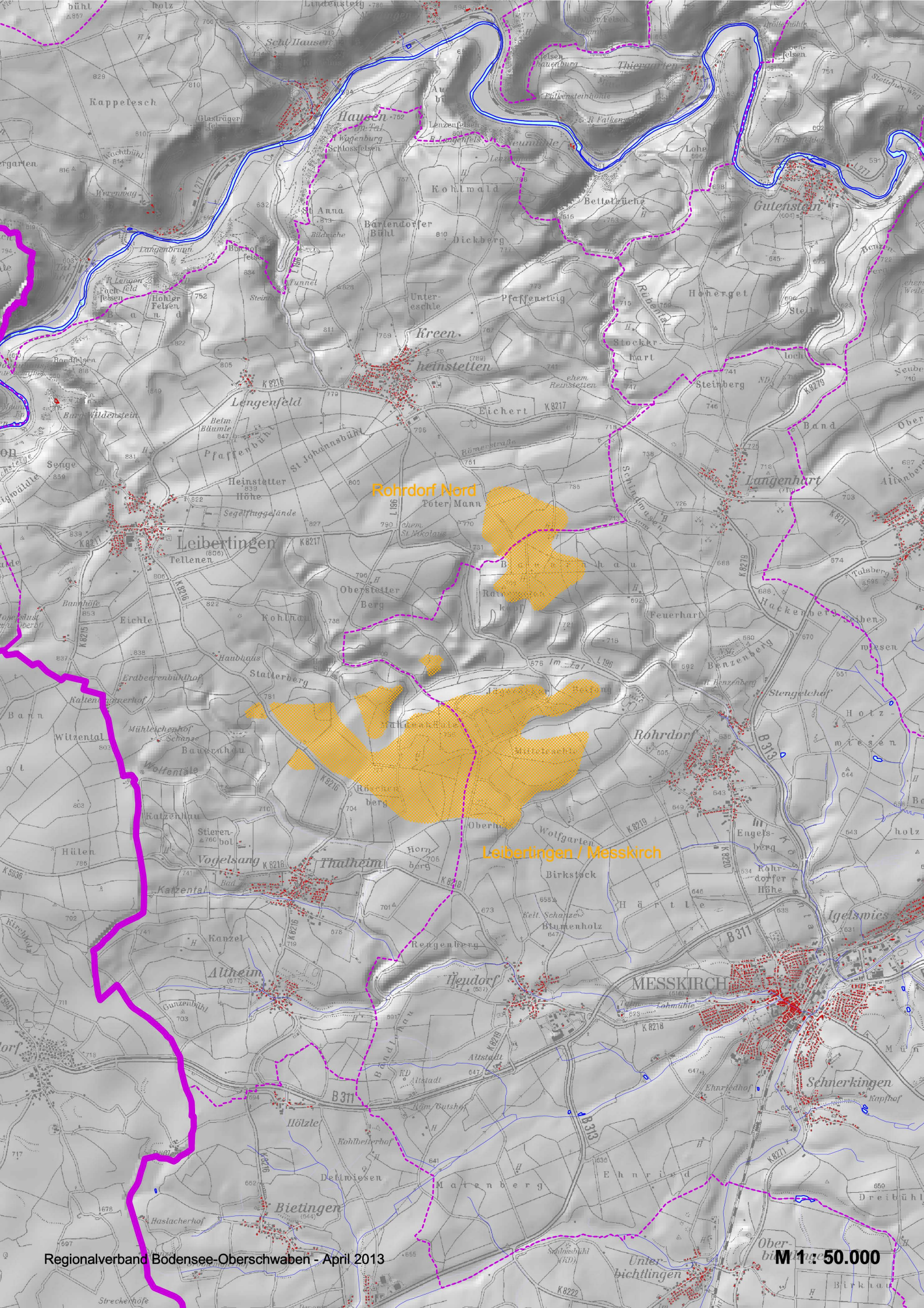
Rohrdorf Nord
Leibertingen / Messkirch
Leibertingen
Thalheim
Altheim
Bietingen
Rohrdorf
Hausen
Kreenheinstetten
Langenhart
Gutenstein
Igelswies
MESSKIRCH
Schnerkingen
Unterbichtlingen
Obermühlingen
Lengenfeld
Heinstetter Höhe
Oberstetter Berg
Stallerberg
Vogelsang
Katzenhau
Hülen
Kappelesch
Kohlwald
Dickberg
Pfaffensteig
Steinberg
Feuerhart
Birkstock
Rengenberg
Hölzle
Dettmiesen
Maienberg
Ehnried
Härtle
B 311
B 313
K 8216
K 8217
K 8218
K 8219
K 8220
K 8222
K 8271
K 8279
L 196
L 271
L 277
L 395
Regionalverband Bodensee-Oberschwaben - April 2013
M 1 : 50.000

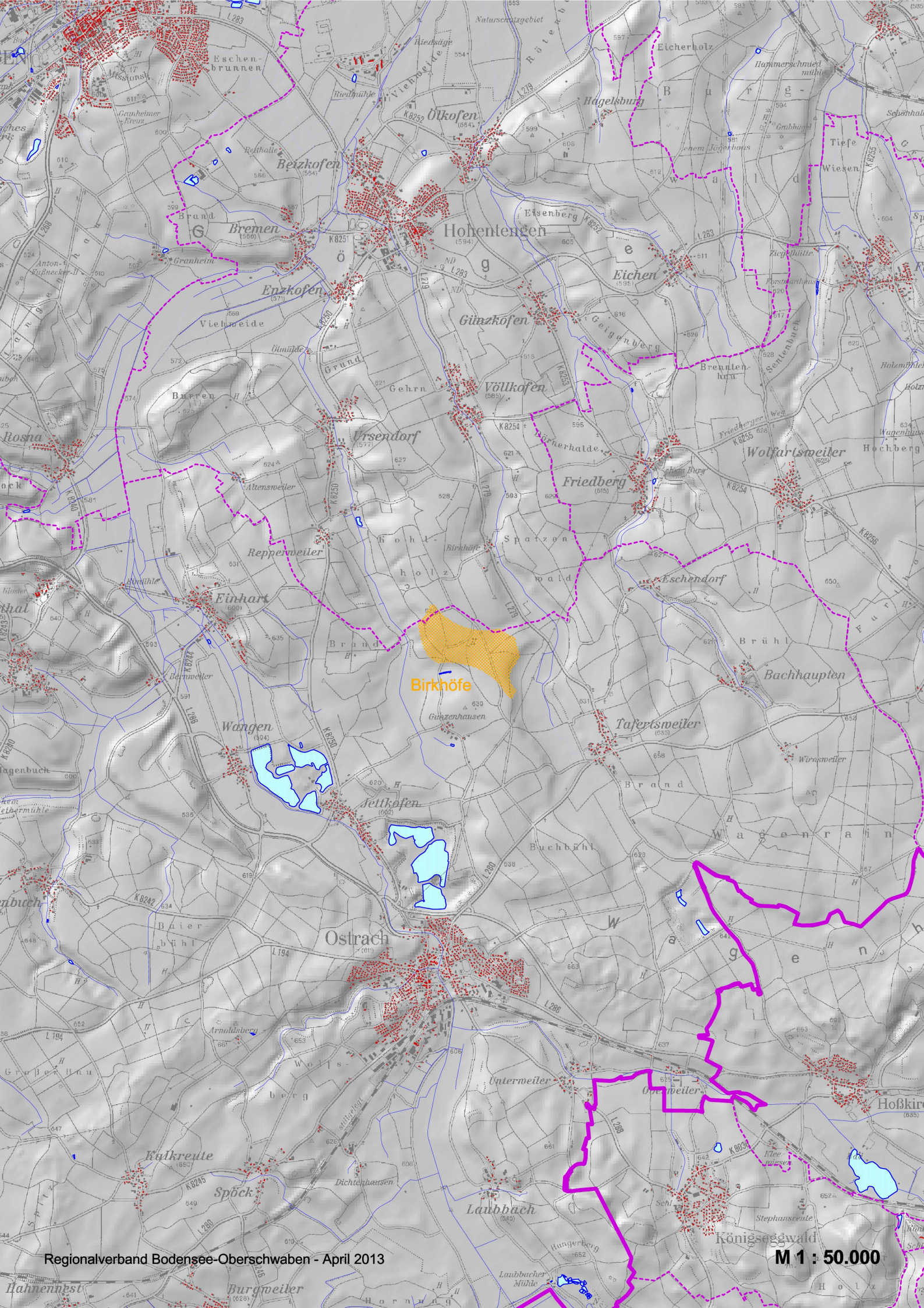
Birkhöfe
Hohentengen
Bremen
Eichen
Enzkofen
Günzkofen
Völlkofen
Ursendorf
Friedberg
Wolfartsweiler
Eschendorf
Bachhaupten
Tafertsweiler
Wangen
Settkofen
Ostrach
Untermeiler
Kalkreute
Spöck
Laubbach
Königseggwald
Burgweiler
Hahnennest
Einhart
Reppertsweiler
Altensweiler
Rosna
Eschenbrunnen
Ölkofen
Beizkofen
Hagelsburg
Eichenholz
Tiefe Wiesen
Brennenhau
Brühl
Wagenrain
Buchbühl
Baierbühl
Wolfsberg
Hoßkirch
Stephansreute
Laubbacher Mühle
Hungerberg
Dichtenhausen
Arnoldsberg
Ginzenhausen
Wirnsweiler
Eisenberg
Geigenberg
Viehweide
Viehbeide
Röterbach
Naturschutzgebiet
Riedsäge
Riedmühle
Granheimer Kreuz
Granheim
Anton-Fußnecker-H
Reithalle
Ölmühle
Grund
Gehrn
Burren
Birkhöfe
Spatzenwald
Kohlholz
Brand
Bergweiler
Klosterthal
Hammerschmiedmühle
Grabhügel
Ziegelhütte
Forsthausmühle
Holzmühle
Wagenhaus
Hochberg
Friedberger Weg
Dürnerhalde
Sentenbuch
Fuchsbuch
Hagenbuch
Kleewiesen
Schl
Sattelegt
Wolfsberg
Großer Hau
Hornung
Königseggwald
Regionalverband Bodensee-Oberschwaben - April 2013
M 1 : 50.000

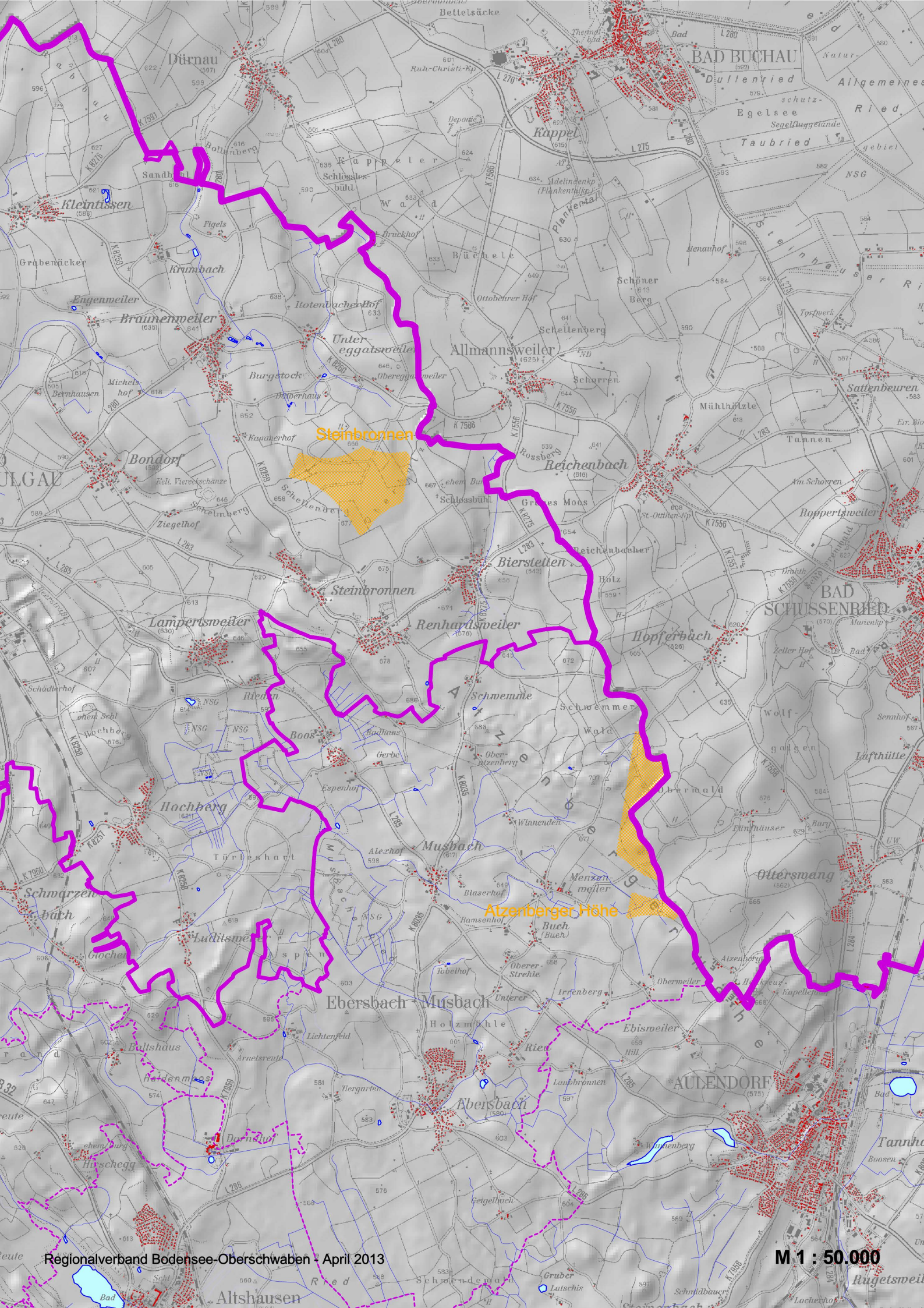

Regionalverband Bodensee-Oberschwaben - April 2013

M 1 : 50.000

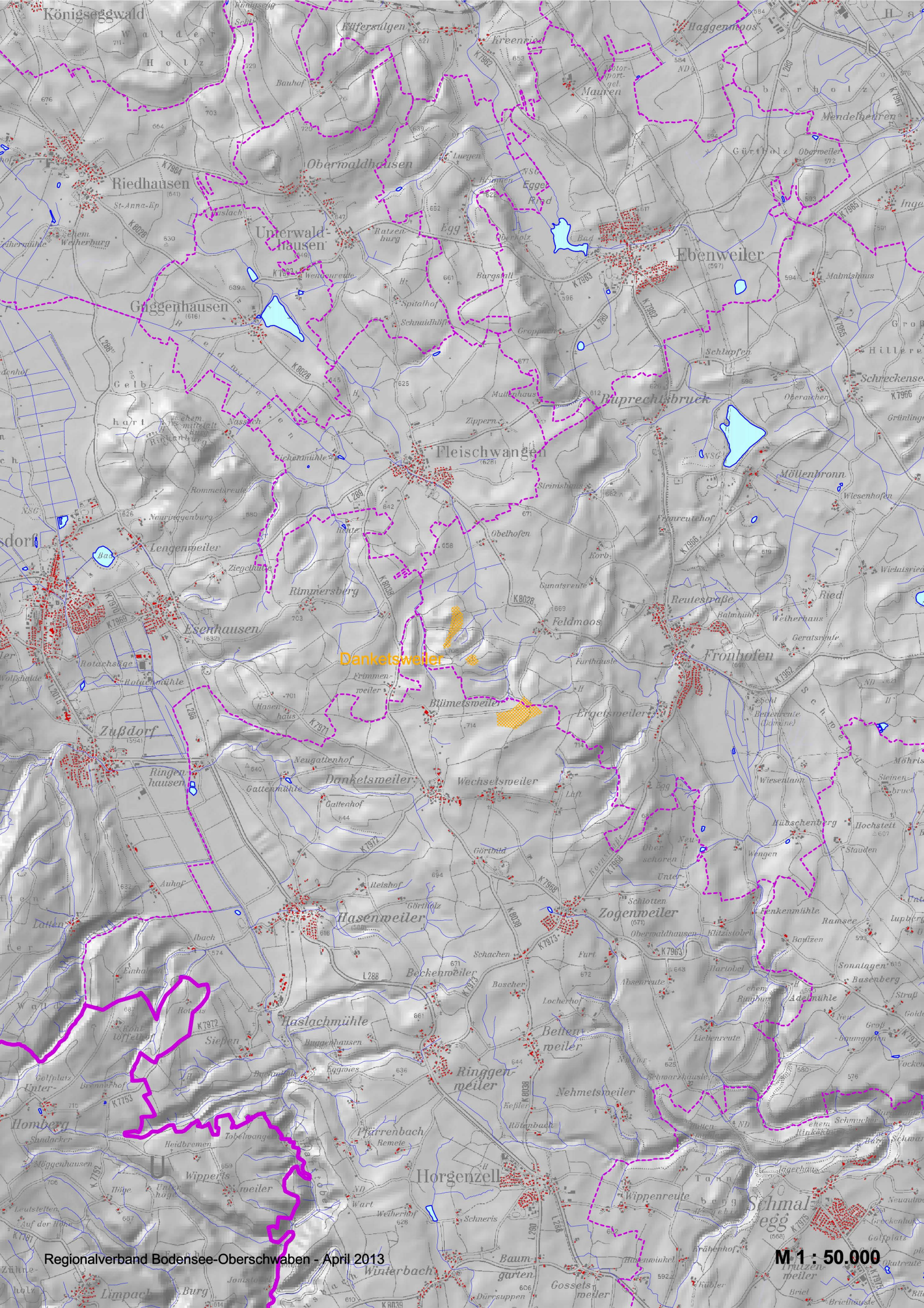

Regionalverband Bodensee-Oberschwaben - April 2013

M 1 : 50.000

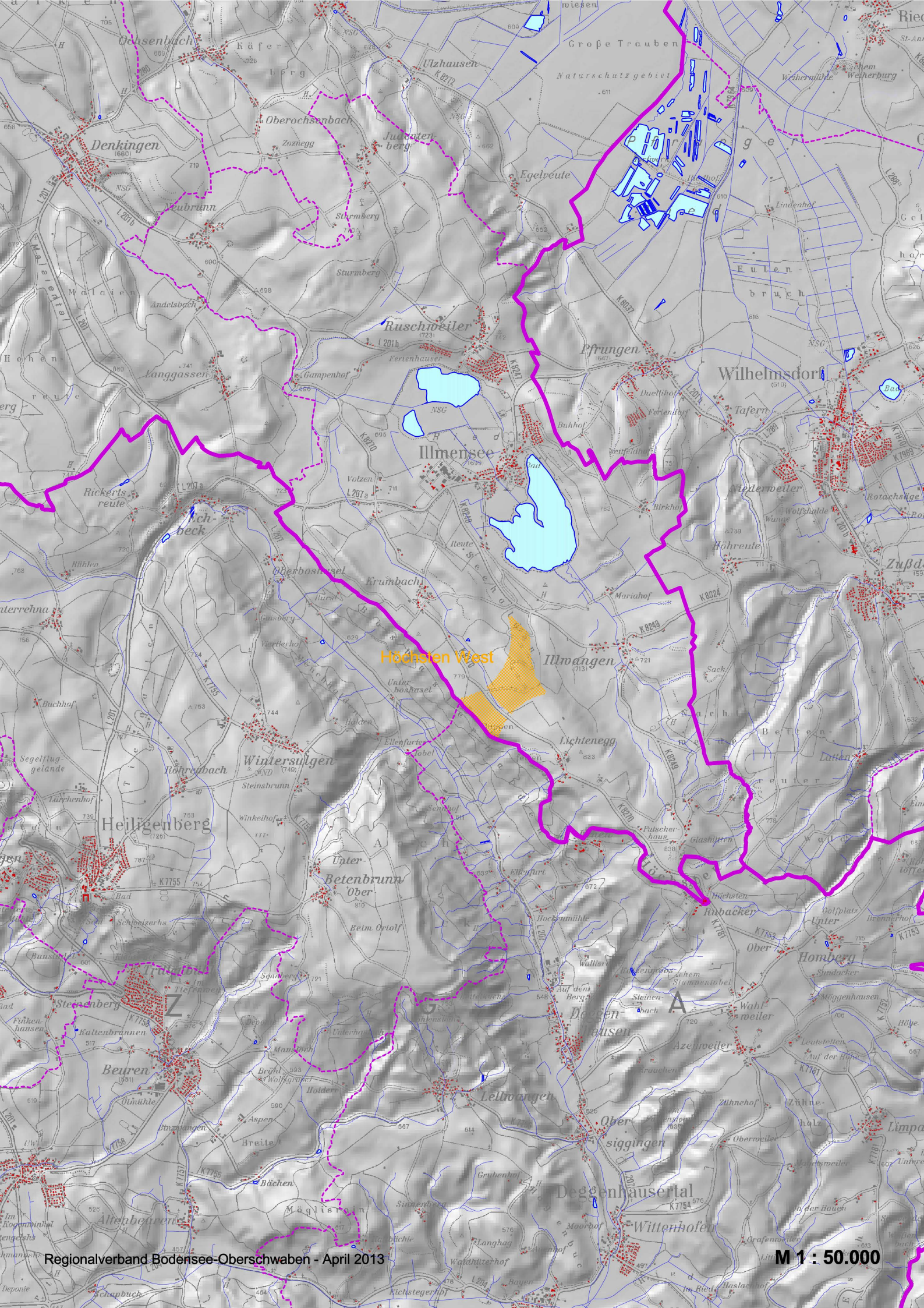

Regionalverband Bodensee-Oberschwaben - April 2013

M 1 : 50.000

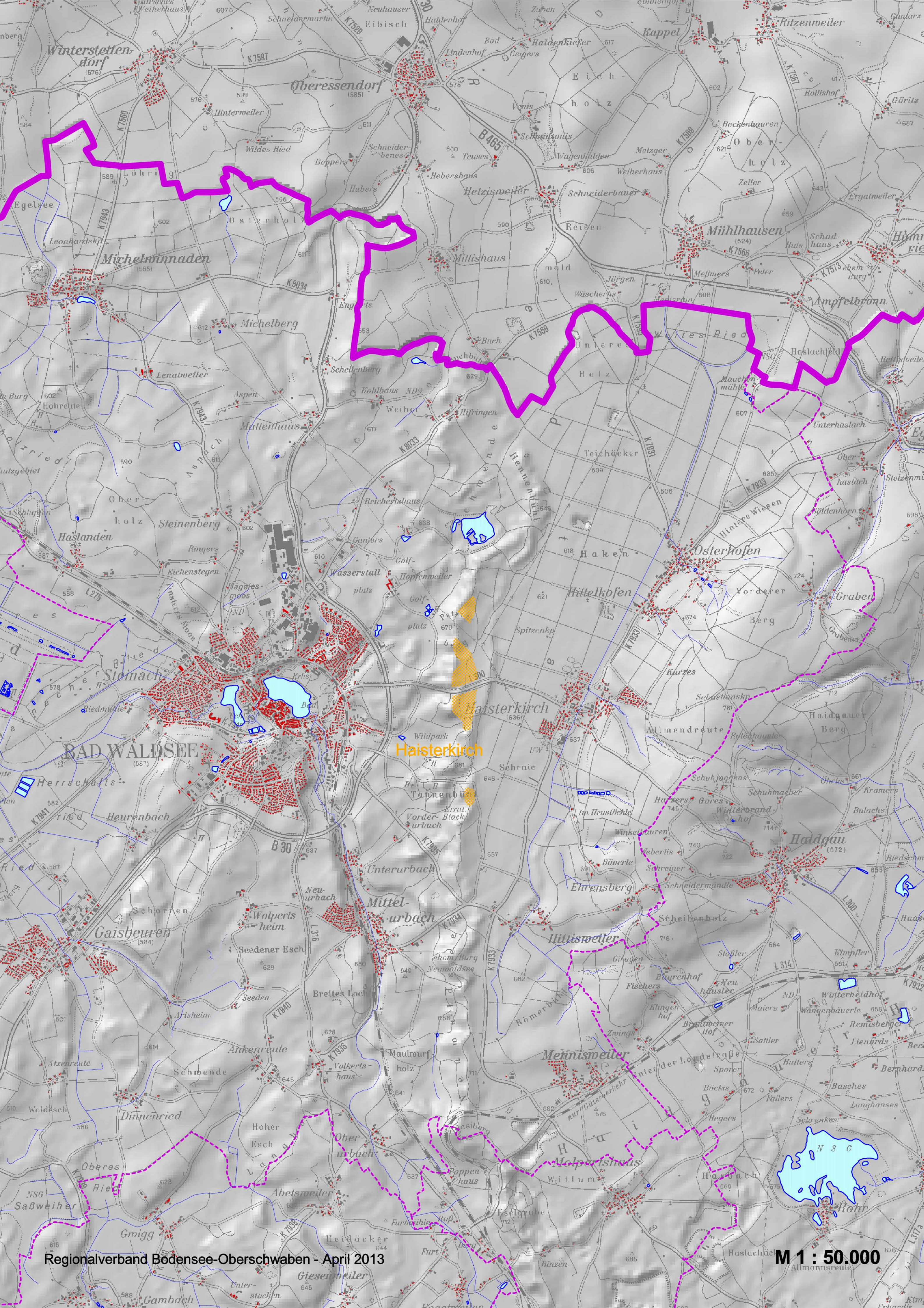

Regionalverband Bodensee-Oberschwaben - April 2013

M 1 : 50.000