







Region Bodensee-Oberschwaben

Schiennetz

Stand 10/96

im Süden von Baden-Württemberg
Quelle: DB-Kursbuch 1993/94

-  Bahnstrecke, mehrgleisig
-  Bahnstrecke, eingleisig
-  Güterverkehrsstrecke
-  DB-Kursbuchstrecke
-  Bahnstrecke, elektrifiziert
-  Bahnhof, Haltepunkt (Region)


Planungen in der Region

-  Bahnstrecke, geplant
-  Bahnstrecke, Planungsüberlegung
-  Bahnstrecke, elektrifiziert
-  geplanter, möglicher Haltepunkt

Grenzen

-  Region
-  Landkreis
-  Gemeinde

M 1 : 500 000



Kartengrundlage:

Ausschnitt aus der Übersichtskarte 1:500 000 Baden-Württemberg, herausgegeben vom Landesvermessungsamt Baden-Württemberg, Büchsenstraße 54, 70174 Stuttgart. Vervielfältigung genehmigt unter Az.: 5.13/801. Thematisch ergänzt durch den Regionalverband Bodensee-Oberschwaben, Hirschgraben 2, 88214 Ravensburg