








**Region
Bodensee-
Oberschwaben**

Fremdenverkehr Stand 10/96

Kur- und Erholungsorte

-  Heilbad
-  Ort mit Heilquellen-Kurbetrieb
-  Kneippheilbad, Kneippkurort
-  Heilklimatischer Kurort
-  Luftkurort
-  Erholungsort
-  Thermalquellen

Fremdenverkehrsbereiche

-  Fremdenverkehrsbereich


Naturparke

-  Naturpark "Oberer Donau"

Grenzen

-  Region
-  Landkreis
-  Gemeinde

M 1 : 330 000



Kartengrundlage:

Ausschnitt aus der Übersichtskarte 1:500 000 Baden-Württemberg, herausgegeben vom Landesvermessungsamt Baden-Württemberg, Büchsenstraße 54, 70174 Stuttgart. Vervielfältigung genehmigt unter Az.: 5.13/801. Vergrößerung der UK 5 auf 1:330 000, thematisch ergänzt durch den Regionalverband Bodensee-Oberschwaben, Hirschgraben 2, 88214 Ravensburg.